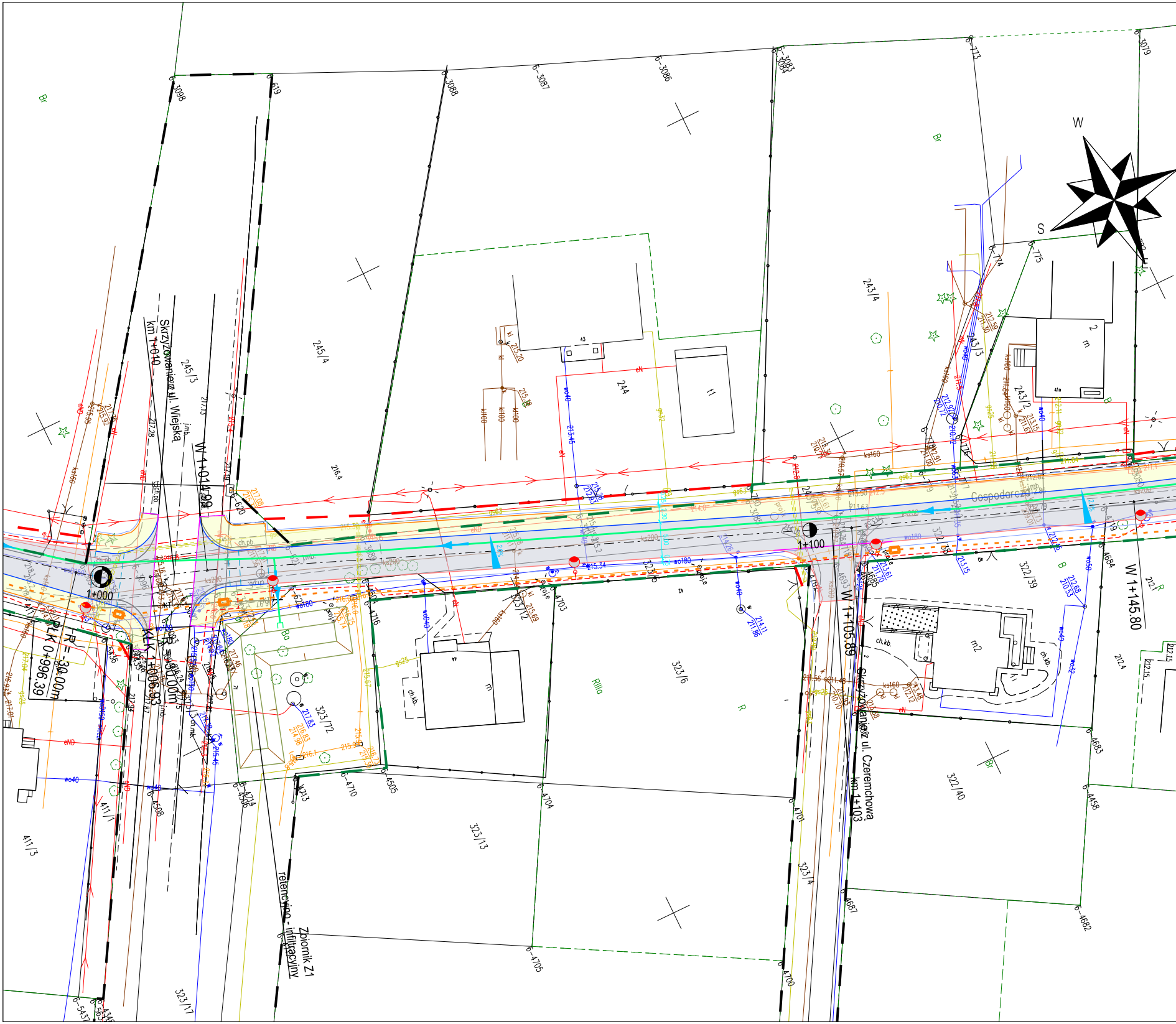
Skrzyżowanie z ul. Wiejską
km 1+010
W 1+014.99
1+000
PŁK 0+996.39
R = 30.00m
KŁK 1+006.93
R = 30.00m
1+100
W 1+105.89
Skrzyżowanie z ul. Czeremchową
km 1+103
W 1+145.80
Gospodarcza
Zbiornik Z1
retencyjno - infiltracyjny
W
S
245/4
245/3
244
243/4
243/3
243/2
216.4
323/72
323/6
323/5
323/13
323/17
323/4
322/39
322/40
322/38
411/1
411/3
212.4
6-3098
619
6-3088
6-3087
6-3086
6-3083
6-773
6-3079
6-774
6-775
620
4703
4704
6-4705
4701
4700
4687
6-4682
4683
4458
4684
4685
6-4710
6-4505
4713
4716
Br
R
RIIIa
B
Bp
ch.kb.
m
m2
ks160
ks200
wo40
wo180
gs63
gs25
kt100
eN
eND

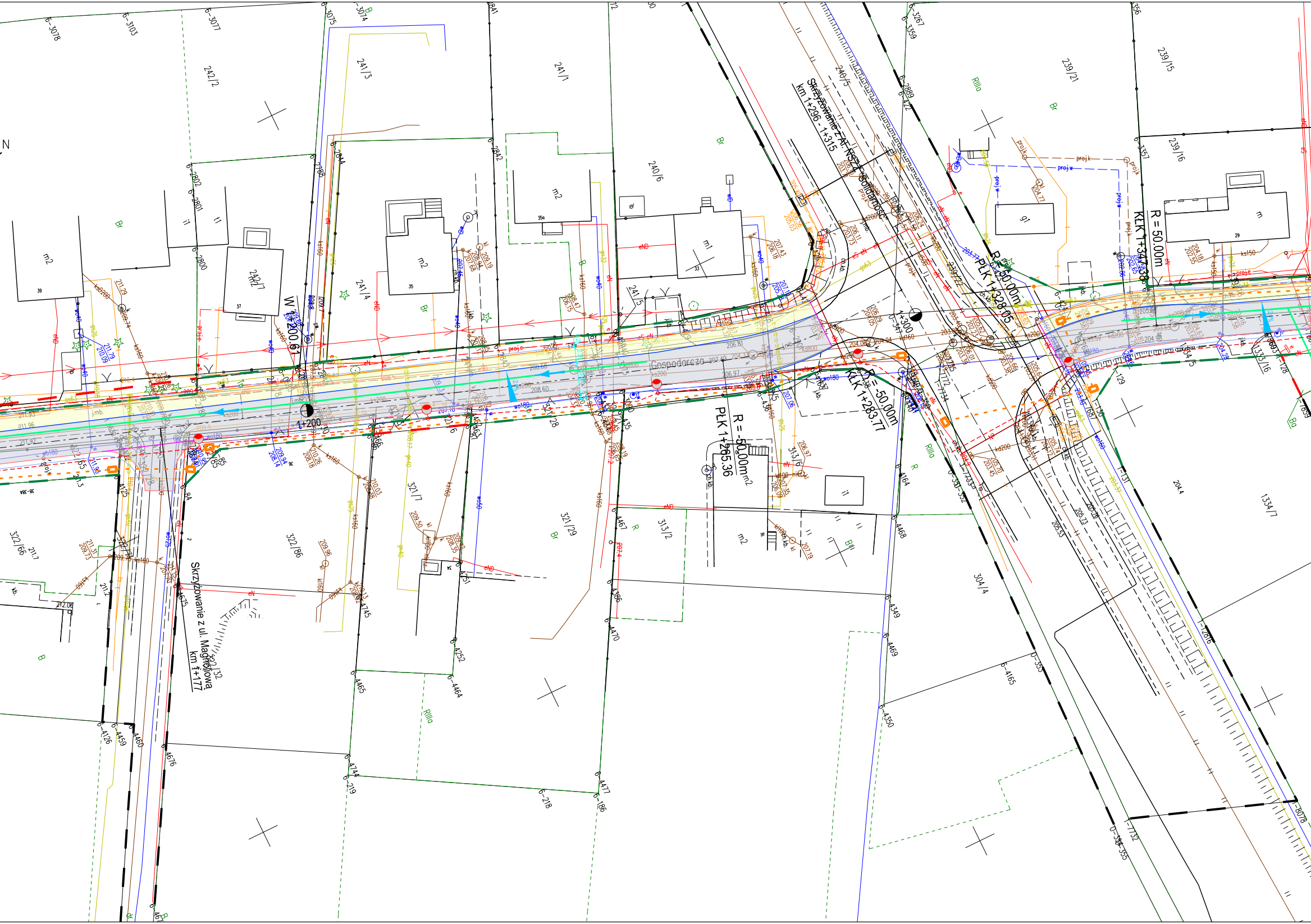
N
Skrzyżowanie z Al. NSZZ Solidarność
km 1+296 - 1+315
Skrzyżowanie z ul. Magnoliową
km 1+177
Gospodarcza
W 1+200.61
1+200
1+300
R = 50.00m
PŁK 1+328.05
KŁK 1+341.36
R = -50.00m
KŁK 1+283.77
R = -50.00m
PŁK 1+265.36
242/2
241/3
241/1
240/6
240/5
239/21
239/15
239/16
242/7
241/4
241/5
321/7
321/29
322/86
322/66
313/2
313/6
304/4
1334/7
1335/16
134/5
6-3078
6-3103
6-3077
6-3075
6-3074
6-3267
6-3359
6-2889
6-2842
6-2802
6-2801
6-2800
6-2844
6-2788
6-3357
6-4467
6-4465
6-4464
6-4470
6-4468
6-4469
6-4350
6-4165
6-4459
6-4460
6-4426
6-4676
6-4744
6-219
6-218
6-4477
6-186
6-4252
6-7732
Br
R
B
RIIIa
m2
m1
m
gł

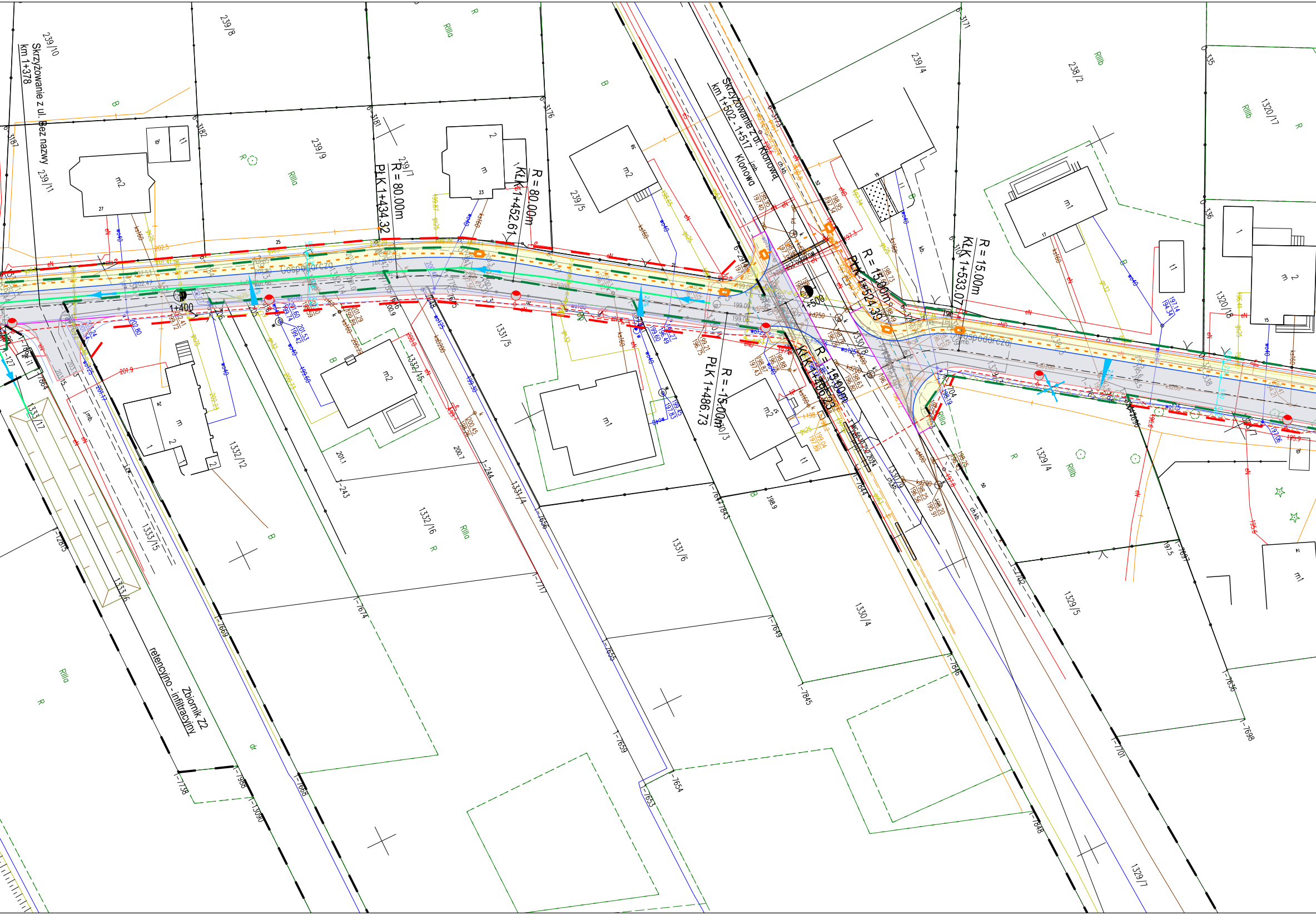
Skrzyżowanie z ul. Bez nazwy
km 1+378
Skrzyżowanie z ul. Klonowa
km 1+502 - 1+517
Klonowa
R = 80.00m
PŁK 1+434.32
R = 80.00m
KŁK 1+452.61
R = 15.00m
PŁK 1+524.39
R = 15.00m
KŁK 1+533.07
R = 15.00m
KŁK 1+496.23
R = -15.00m
PŁK 1+486.73
1+400
+500
Gospodorcza
Zbiornik Z2
retencyjno - infiltracyjny
239/10
239/8
239/9
239/7
239/11
239/5
239/4
238/2
1320/17
1320/18
1331/5
1331/4
1331/6
1332/15
1332/12
1332/16
1333/17
1333/15
1333/6
1330/8
1330/3
1330/4
1330/10
1329/4
1329/5
1329/7
RIIIa
RIIIb
B
R
dr
m
m1
m2
t1

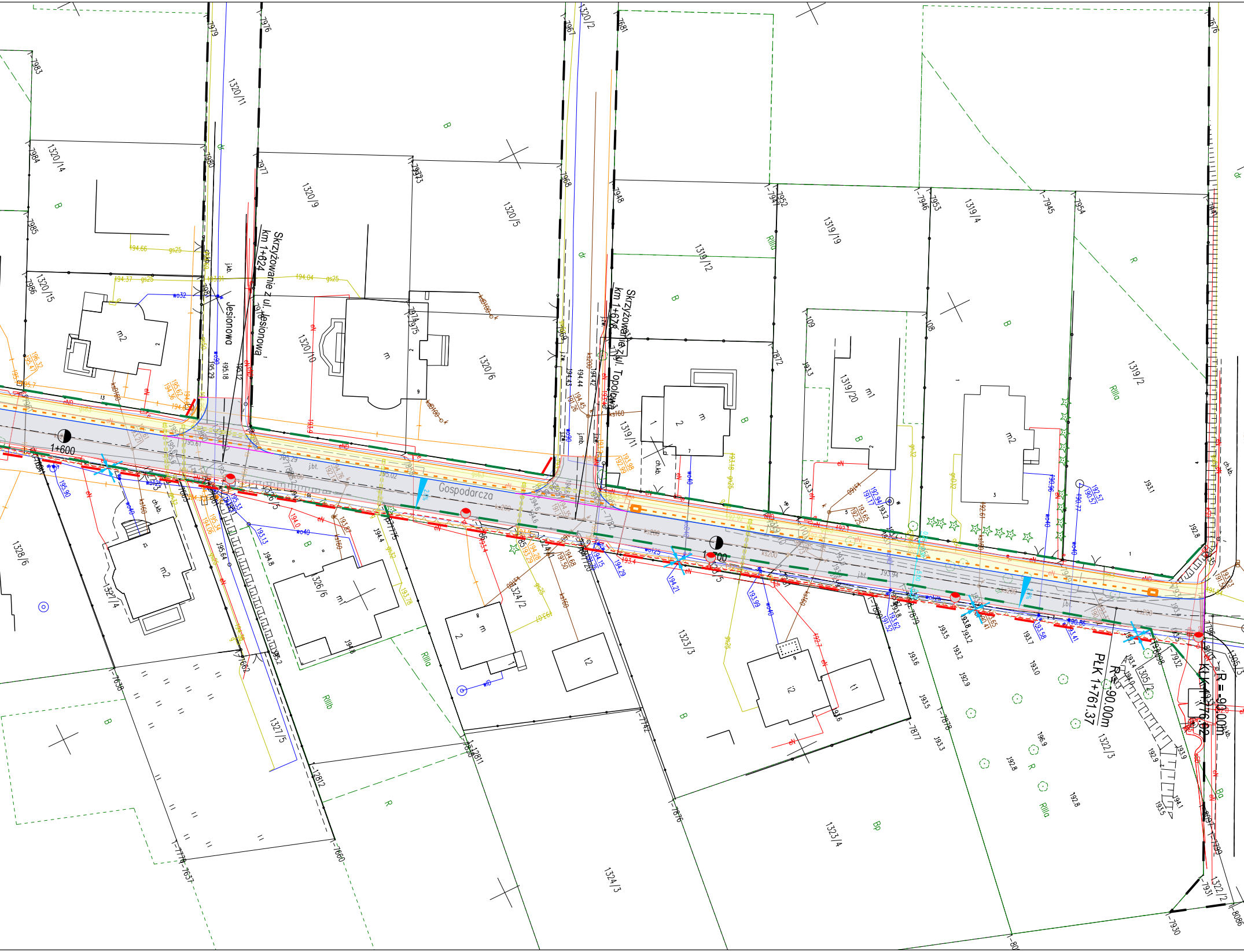

Skrzyżowanie z ul. Jesionową
km 1+624
Skrzyżowanie z ul. Topolową
km 1+678
Jesionowa
Gospodarcza
1+600
1+700
PLK 1+761.37
R = 90.00m
KLK 1+776.02
R = 90.00m
1320/11
1320/14
1320/15
1320/9
1320/10
1320/5
1320/6
1320/2
1319/12
1319/11
1319/19
1319/20
1319/4
1319/2
1328/6
1327/4
1326/6
1327/5
1324/2
1323/3
1322/3
1305/2
1323/4
1324/3
1322/2
m2
m
m1
t2
t1
RIIIa
RIIIb
B
Bp
R
ch.kb.
j.bt.

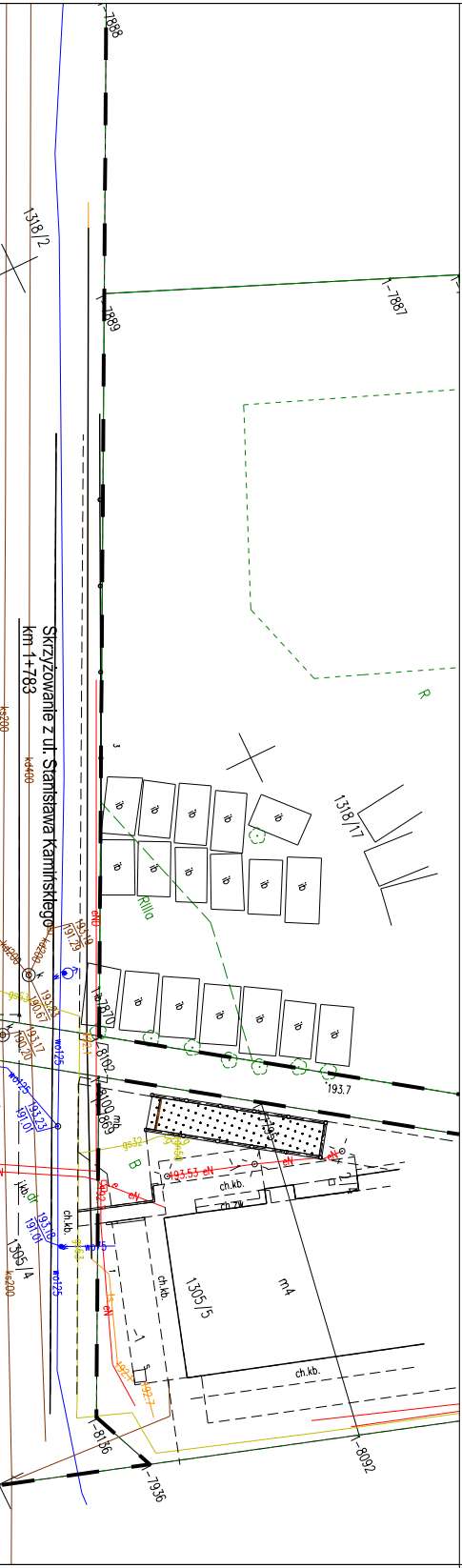
7888
1318/2
1-7887
7889
R
Skrzyżowanie z ul. Stanisława Kamińskiego
km 1+783
1318/17
193.7
193.53
ch.kb.
1305/5
m4
1305/4
1-8092
1-8156
1-7936

LEGENDA:

BRANŻA DROGOWA

- ▭ - proj. nawierzchnia bitumiczna
- ▭ - proj. nawierzchnia drogi dla pieszych
- — — - istniejący pas drogowy ul. Gospodarczej
- — — - istniejący pas drogowy innych dróg i instytucji
- — — - proj. pas drogowy ul. Gospodarczej
- — - proj. krawędź jezdni
- — - proj. krawężnik drogowy
- — - proj. krawędź pobocza umocnionego kruszywem łamanym
- — - proj. obrzeże betonowe
- ︿︿︿ - proj. dren rozsączający
- ⊐—◄— - proj. kanalizacja deszczowa z wylotem i kierunek spływu wód

BRANŻA ELETKROENERGETYCZNA

- ● - proj. latarnia
- - - - - proj. zasllanie oświetlenia

BRANŻA TELETECHNICZNA

- ▭ - proj. studnia kanału technologicznego
- - - - - proj. kanał technologiczny

Jednostka projektowa:

PRZEDSIĘBIORSTWO KOMUNALNE
PEGIMEK Sp. z o.o.
Al. Lotników Polskich 5, 21-040 Świdnik

Inwestor:

GMINA MIEJSKA ŚWIDNIK
ul. Stanisława Wyspiańskiego 27, 21-040 Świdnik

Zadanie inwestycyjne:

Koncepcja projektowa wielobranżowa "Przebudowa ul. Gospodarczej w Świdniku wraz z infrastrukturą towarzyszącą - I etap"

Stadium: KONCEPCJA PROGRAMOWA	Opracowanie: WIELOBRANŻOWE		
Element: PROJEKT ZAGOSPODAROWANIA TERENU	Skala: 1:500	Wersja:	
Nazwa rysunku: **Plan zagospodarowania terenu**	Data:	Nr rys.: 2.2	

ZESPÓŁ PROJEKTOWY:

Branża / Funkcja	Imię i nazwisko	Nr uprawnień/Specjalność	Podpis
DROGOWA Projektant	Piotr Onuszkiewicz	LUB/0265/PWBD/19	
DROGOWA Sprawdzający	Tomasz Błaziak	LUB/0001/PBD/25	
SANITARNA Projektant			
SANITARNA Sprawdzający			
ELEKTRYCZNA Projektant			
ELEKTRYCZNA Sprawdzający			
TELETECHNICZNA Projektant			
TELETECHNICZNA Sprawdzający			